

# CIRCUITO MONTAÑES

MEMORIAL RODRIGUEZ INGUANZO

2ª Etapa: Santillana del Mar - Santillana del Mar

Organizador: ODC Sportpublic

Fecha: 12 de JUNIO de 2024

Clase: 2.12.1

Kilómetros: 156,4

Control de firmas: 12:00 - 12:40

Llamada de corredores: 12:50

Salida neutralizada: 12:55

Salida real: 13:00







SALIDA NEUTRALIZADA: Plaza del Rey, CA-133, Avda. del Zoo, Rotonda giro derecha, Vispieres, Puente San Miguel, La Veguilla

Distancia del recorrido neutralizado: 5 kms.

	Ctra.	Tramo	Kms.	Pendiente	Media - Kms/h		
					38	41	44
LA VEGUILLA / SAGO MAN / Km. 0 / Salida real	N-634	0	0,0	156,4	13:00:00	13:00:00	13:00:00
VALLES	N-634	0,9	0,9	155,5	13:01:25	13:01:19	13:01:14
QUIJAS: Rotonda, se continua recto	N-634	2,0	2,9	153,5	13:04:35	13:04:15	13:03:57
QUIJAS: Rotonda, se continua recto	N-634	0,4	3,3	153,1	13:05:13	13:04:50	13:04:30
GOLBARDO	N-634	1,6	4,9	151,5	13:07:44	13:07:10	13:06:41
CASAR DE PERIEDO	N-634	2,3	7,2	149,2	13:11:22	13:10:32	13:09:49
CABROJO: Rotonda, se sigue por N-634	N-634	1,4	8,6	147,8	13:13:35	13:12:35	13:11:44
VIRGEN DE LA PEÑA: Rotonda, se continua recto	N-634	0,7	9,3	147,1	13:14:41	13:13:37	13:12:41
ONTORIA: Rotonda, se continua recto	N-634	2,2	11,5	144,9	13:18:09	13:16:50	13:15:41
CABEZON DE LA SAL	N-634	1,5	13,0	143,4	13:20:32	13:19:01	13:17:44
CABEZON DE LA SAL: Rotonda, se continua recto	N-634	0,5	13,5	142,9	13:21:19	13:19:45	13:18:25
Rotonda, se continua recto	N-634	0,6	14,1	142,3	13:22:16	13:20:38	13:19:14
Rotonda Polígono Industrial, se continua recto	N-634	0,3	14,4	142,0	13:22:44	13:21:04	13:19:38
TRECEÑO	N-634	4,5	18,9	137,5	13:29:51	13:27:40	13:25:46
Rotonda La Charola, se continua recto	N-634	5,4	24,3	132,1	13:38:22	13:35:34	13:33:08
LAMADRID	N-634	1,9	26,2	130,2	13:41:22	13:38:20	13:35:44
LA REVILLA: Cruce, giro derecha	CA-131	2,6	28,8	127,6	13:45:28	13:42:09	13:39:16
LA REVILLA	CA-131	0,5	29,3	127,1	13:46:16	13:42:53	13:39:57
LA RABIA	CA-131	4,1	33,4	123,0	13:52:44	13:48:53	13:45:33
COMILLAS: Rotonda, giro izquierda	CA-131	2,5	35,9	120,5	13:56:41	13:52:32	13:48:57
COMILLAS: Rotonda, se continua por CA-131	CA-131	0,9	36,8	119,6	13:58:06	13:53:51	13:50:11
CASASOLA	CA-131	2,3	39,1	117,3	14:01:44	13:57:13	13:53:19
LIANDRES	CA-131	1,5	40,6	115,8	14:04:06	13:59:25	13:55:22
SIERRA	CA-131	0,9	41,5	114,9	14:05:32	14:00:44	13:56:35
COBRECES: Cruce, giro derecha	CA-353	2,6	44,1	112,3	14:09:38	14:04:32	14:00:08
↑ NOVALES: META VOLANTE	CA-353	3,5	47,6	108,8	14:15:09	14:09:40	14:04:55
Cruce, se sigue por la CA-353	CA-353	1,0	48,6	107,8	14:16:44	14:11:07	14:06:16
↑ ALTO DE CILDAD / P.M. / 3ª Categ.	CA-353	3,1	51,7	104,7	14:21:38	14:15:40	14:10:30
CERRAZO	CA-353	3,0	54,7	101,7	14:26:22	14:20:03	14:14:35
VILLAPRESENTE	CA-353	1,6	56,3	100,1	14:28:54	14:22:23	14:16:46
VILLAPRESENTE: Rotonda, giro izquierda	CA-136	1,2	57,5	98,9	14:30:47	14:24:09	14:18:25
Rotonda, izquierda, se sigue por CA-136	CA-136	1,4	58,9	97,5	14:33:00	14:26:12	14:20:19
↑ VISPIERES / SPRINT ESPECIAL (Hotel Zabala)	CA-136	0,3	59,2	97,2	14:33:28	14:26:38	14:20:44
Rotonda "Zoo de Santillana", giro derecha	CA-136	0,8	60,0	96,4	14:34:44	14:27:48	14:21:49
Rotonda Alto de Las Quintas, se sigue recto	CA-136	0,7	60,7	95,7	14:35:51	14:28:50	14:22:46
YUSO: Rotonda, giro derecha	CA-136	1,6	62,3	94,1	14:38:22	14:31:10	14:24:57
YUSO	CA-136	0,7	63,0	93,4	14:39:28	14:32:12	14:25:55
ONGAYO: Rotonda, giro izquierda	CA-341	2,6	65,6	90,8	14:43:35	14:36:00	14:29:27
TAGLE: Rotonda, giro izquierda	CA-351	0,5	66,1	90,3	14:44:22	14:36:44	14:30:08
TAGLE	CA-351	0,8	66,9	89,5	14:45:38	14:37:54	14:31:14
UBIARCO	CA-351	3,0	69,9	86,5	14:50:22	14:42:18	14:35:19
Alto de UBIARCO / P.M. / 3ª Categ.: Rotonda, giro derecha	CA-137	2,6	72,5	83,9	14:54:28	14:46:06	14:38:52
Rotonda, giro derecha	CA-131	1,4	73,9	82,5	14:56:41	14:48:09	14:40:46
OREÑA	CA-131	1,5	75,4	81,0	14:59:03	14:50:20	14:42:49
Cruce giro derecha / izquierda en Bº Caborredondo	CA-352	2,5	77,9	78,5	15:03:00	14:54:00	14:46:14
NOVALES, cruce giro izquierda	CA-353	2,2	80,1	76,3	15:06:28	14:57:13	14:49:14
Alto de CILDAD / P.M. / 3ª Categ.	CA-353	3,1	83,2	73,2	15:11:22	15:01:45	14:53:27
CERRAZO	CA-353	3,0	86,2	70,2	15:16:06	15:06:09	14:57:33
VILLAPRESENTE	CA-353	2,1	88,3	68,1	15:19:25	15:09:13	15:00:25
VILLAPRESENTE: Rotonda, giro izquierda	CA-136	0,8	89,1	67,3	15:20:41	15:10:23	15:01:30

# CIRCUITO MONTAÑES

MEMORIAL RODRIGUEZ INGUANZO

	Ctra.	Tramo	Kms.	Pendiente	Media - Kms/h		
					38	41	44
Rotonda, izquierda, se sigue por CA-136	CA-136	1,4	90,5	65,9	15:22:54	15:12:26	15:03:25
 <b>VISPIERES / META VOLANTE (Hotel Zabala)</b>	CA-136	0,3	90,8	65,6	15:23:22	15:12:53	15:03:49
Rotonda "Zoo de Santillana", giro derecha	CA-136	0,8	91,6	64,8	15:24:38	15:14:03	15:04:55
Rotonda Alto de Las Quintas, se sigue recto	CA-136	0,7	92,3	64,1	15:25:44	15:15:04	15:05:52
<b>YUSO</b> : Rotonda, giro derecha	CA-136	1,6	93,9	62,5	15:28:16	15:17:25	15:08:03
<b>YUSO</b>	CA-136	0,7	94,6	61,8	15:29:22	15:18:26	15:09:00
<b>ONGAYO</b> : Rotonda, giro izquierda	CA-341	2,6	97,2	59,2	15:33:28	15:22:15	15:12:33
<b>TAGLE</b> : Rotonda, giro izquierda	CA-351	0,5	97,7	58,7	15:34:16	15:22:59	15:13:14
<b>TAGLE</b>	CA-351	0,8	98,5	57,9	15:35:32	15:24:09	15:14:19
<b>UBIARCO</b>	CA-351	3,0	101,5	54,9	15:40:16	15:28:32	15:18:25
 <b>Alto de UBIARCO / P.M. / 3ª Categ.:</b> Rotonda, giro derecha	CA-137	2,6	104,1	52,3	15:44:22	15:32:20	15:21:57
Rotonda, giro derecha	CA-131	1,4	105,5	50,9	15:46:35	15:34:23	15:23:52
<b>OREÑA</b>	CA-131	1,5	107,0	49,4	15:48:57	15:36:35	15:25:55
Cruce giro derecha / izquierda en Bº Caborredondo	CA-352	2,5	109,5	46,9	15:52:54	15:40:15	15:29:19
<b>NOVALES</b> , cruce giro izquierda	CA-353	2,2	111,7	44,7	15:56:22	15:43:28	15:32:19
 <b>ALTO DE CILDAD / P.M. / 3ª Categ.</b>	CA-353	3,1	114,8	41,6	16:01:16	15:48:00	15:36:33
<b>CERRAZO</b>	CA-353	3,0	117,8	38,6	16:06:00	15:52:23	15:40:38
<b>VILLAPRESENTE</b>	CA-353	2,1	119,9	36,5	16:09:19	15:55:28	15:43:30
<b>VILLAPRESENTE</b> : Rotonda, giro izquierda	CA-136	0,8	120,7	35,7	16:10:35	15:56:38	15:44:35
Rotonda, izquierda, se sigue por CA-136	CA-136	1,4	122,1	34,3	16:12:47	15:58:41	15:46:30
 <b>VISPIERES / SPRINT ESPECIAL (Hotel Zabala)</b>	CA-136	0,3	122,4	34,0	16:13:16	15:59:07	15:46:55
Rotonda "Zoo de Santillana", giro derecha	CA-136	0,8	123,2	33,2	16:14:32	16:00:18	15:48:00
Rotonda Alto de Las Quintas, se sigue recto	CA-136	0,7	123,9	32,5	16:15:38	16:01:19	15:48:57
<b>YUSO</b> : Rotonda, giro derecha	CA-136	1,6	125,5	30,9	16:18:09	16:03:40	15:51:08
<b>YUSO</b>	CA-136	0,7	126,2	30,2	16:19:16	16:04:41	15:52:05
<b>ONGAYO</b> : Rotonda, giro izquierda	CA-341	2,6	128,8	27,6	16:23:22	16:08:29	15:55:38
<b>TAGLE</b> : Rotonda, giro izquierda	CA-351	0,5	129,3	27,1	16:24:09	16:09:13	15:56:19
<b>TAGLE</b>	CA-351	0,8	130,1	26,3	16:25:25	16:10:23	15:57:25
<b>UBIARCO</b>	CA-351	3,0	133,1	23,3	16:30:09	16:14:47	16:01:30
 <b>Alto de UBIARCO / P.M. / 3ª Categ.:</b> Rotonda, giro derecha	CA-137	2,6	135,7	20,7	16:34:16	16:18:35	16:05:03
Rotonda, giro derecha	CA-131	1,4	137,1	19,3	16:36:28	16:20:38	16:06:57
<b>OREÑA</b>	CA-131	1,5	138,6	17,8	16:38:51	16:22:50	16:09:00
Cruce giro derecha / izquierda en Bº Caborredondo	CA-352	2,5	141,1	15,3	16:42:47	16:26:29	16:12:25
<b>NOVALES</b> , cruce giro izquierda	CA-353	2,2	143,3	13,1	16:46:16	16:29:42	16:15:25
 <b>ALTO DE CILDAD / P.M. / 3ª Categ.</b>	CA-353	3,1	146,4	10,0	16:51:09	16:34:15	16:19:38
<b>CERRAZO</b>	CA-353	3,0	149,4	7,0	16:55:54	16:38:38	16:23:44
<b>VILLAPRESENTE</b>	CA-353	2,1	151,5	4,9	16:59:13	16:41:42	16:26:35
<b>VILLAPRESENTE</b> : Rotonda, giro izquierda	CA-136	0,8	152,3	4,1	17:00:28	16:42:53	16:27:41
Rotonda, izquierda, se sigue por CA-136	CA-136	1,4	153,7	2,7	17:02:41	16:44:56	16:29:35
<b>VISPIERES</b>	CA-136	0,3	154,0	2,4	17:03:09	16:45:22	16:30:00
Rotonda "Zoo de Santillana", giro derecha	CA-136	0,8	154,8	1,6	17:04:25	16:46:32	16:31:05
Rotonda Alto de Las Quintas, giro izquierda	CA-131	0,7	155,5	0,9	17:05:32	16:47:34	16:32:03
<b>SANTILLANA DEL MAR</b> : Cruce, giro 180º	CA-131	0,8	156,3	0,1	17:06:47	16:48:44	16:33:08
<b>SANTILLANA DEL MAR</b> : META		0,1	156,4	0,0	17:06:57	16:48:53	16:33:16

# CIRCUITO MONTAÑES

MEMORIAL RODRIGUEZ INGUANZO

