

# CIRCUITO MONTAÑES




4ª Etapa: Maliaño - Maliaño  
Organizador: ODC Sportpublic  
Fecha: 14 de JUNIO de 2024  
Clase: 2.12.1  
Kilómetros: 135,7

Control de firmas: 11:40 - 12:30  
Llamada de corredores: 12:45  
Salida neutralizada: 12:50  
Salida real: 13:00

**SALIDA NEUTRALIZADA:** Maliaño / Parque de Cros, C/ Julio de Pablo, C/ Gutiérrez Solana, C/ Rufino Ruiz Ceballos, Avda. de Bilbao, N-635 Maliaño, Boo de Guarnizo, Astillero, Pontejos  
**Distancia del recorrido neutralizado:** 6,5 kms.

	Ctra.	Tramo	Kms.	Pendiente	Media - Kms/h		
					38	40	42
PONTEJOS, KM. 0	CA-141	0,0	0,0	135,7	13:00:00	13:00:00	13:00:00
PONTEJOS	CA-141	1,0	1,0	134,7	13:01:35	13:01:30	13:01:26
GAJANO: Rotonda, se sigue recto	CA-141	3,2	4,2	131,5	13:06:38	13:06:18	13:06:00
RUBAYO: Giro izquierda, se sigue por la CA-141	CA-141	1,6	5,8	129,9	13:09:09	13:08:42	13:08:17
⬆ PEDREÑA / SPRINT ESPECIAL	CA-141	2,9	8,7	127,0	13:13:44	13:13:03	13:12:26
SOMO	CA-141	3,5	12,2	123,5	13:19:16	13:18:18	13:17:26
Rotonda, se continua recto	CA-141	1,1	13,3	122,4	13:21:00	13:19:57	13:19:00
Rotonda, se continua recto	CA-141	1,0	14,3	121,4	13:22:35	13:21:27	13:20:26
GALIZANO: Rotonda, se sigue recto	CA-141	4,1	18,4	117,3	13:29:03	13:27:36	13:26:17
🚧 ALTO DE AJO / P.M. 3ª Categ.	CA-141	3,9	22,3	113,4	13:35:13	13:33:27	13:31:51
Puente La Venera, giro derecha	CA-454	3,7	26,0	109,7	13:41:03	13:39:00	13:37:09
SAN MIGUEL DE MERUELO	CA-454	1,4	27,4	108,3	13:43:16	13:41:06	13:39:09
SAN MIGUEL DE MERUELO: Cruce, giro derecha	CA-454	0,8	28,2	107,5	13:44:32	13:42:18	13:40:17
⬆ SAN MIGUEL DE MERUELO: META VOLANTE	CA-454	0,3	28,5	107,2	13:45:00	13:42:45	13:40:43
SAN MAMES DE MERUELO: Rotonda, giro derecha	CA-147	1,8	30,3	105,4	13:47:51	13:45:27	13:43:17
BERANGA: Rotonda, giro derecha	N-634	3,9	34,2	101,5	13:54:00	13:51:18	13:48:51
BERANGA: Rotonda, giro izquierda	CA-269	0,5	34,7	101,0	13:54:47	13:52:03	13:49:34
HAZAS DE CESTO	CA-266	2,0	36,7	99,0	13:57:57	13:55:03	13:52:26
SOLORZANO	CA-266	1,5	38,2	97,5	14:00:19	13:57:18	13:54:34
🚧 ALTO DE FUENTE LAS VARAS / P.M. 3ª Categ.	CA-266	8,3	46,5	89,2	14:13:25	14:09:45	14:06:26
MATIENZO	CA-266	6,3	52,8	82,9	14:23:22	14:19:12	14:15:26
🚧 ALTO DE CRUZ DE USAÑO / P.M. 3ª Categ.	CA-266	3,6	56,4	79,3	14:29:03	14:24:36	14:20:34
RIVA	CA-266	3,1	59,5	76,2	14:33:57	14:29:15	14:25:00
RIVA: Cruce, giro derecha	CA-261	0,5	60,0	75,7	14:34:44	14:30:00	14:25:43
ARREDONDO	CA-261	4,0	64,0	71,7	14:41:03	14:36:00	14:31:26
🚧 ALTO DE ALISAS / P.M. 2ª Categ.	CA-261	8,8	72,8	62,9	14:54:57	14:49:12	14:44:00
LAS CALZADILLAS	CA-261	2,7	75,5	60,2	14:59:13	14:53:15	14:47:51
BARRIO DE ARRIBA	CA-261	7,3	82,8	52,9	15:10:44	15:04:12	14:58:17
⬆ LA CAVADA / SPRINT ESPECIAL	CA-261	2,0	84,8	50,9	15:13:54	15:07:12	15:01:09
LA CAVADA: Cruce se sigue recto	CA-161	0,8	85,6	50,1	15:15:09	15:08:24	15:02:17
Paso a nivel	CA-161	1,8	87,4	48,3	15:18:00	15:11:06	15:04:51
CECEÑAS	CA-161	0,4	87,8	47,9	15:18:38	15:11:42	15:05:26
SOLARES	CA-161	2,0	89,8	45,9	15:21:47	15:14:42	15:08:17
SOLARES: Cruce, giro izquierda	N-634	0,6	90,4	45,3	15:22:44	15:15:36	15:09:09
SOLARES: Rotonda, giro derecha	N-635	0,1	90,5	45,2	15:22:54	15:15:45	15:09:17
SOLARES: Rotonda, se continua recto	N-635	0,4	90,9	44,8	15:23:32	15:16:21	15:09:51
Rotonda, giro izquierda	N-635	0,9	91,8	43,9	15:24:57	15:17:42	15:11:09
HERAS	N-635	1,8	93,6	42,1	15:27:47	15:20:24	15:13:43
Rotonda, se continua recto	N-635	1,5	95,1	40,6	15:30:09	15:22:39	15:15:51
SAN SALVADOR	N-635	2,0	97,1	38,6	15:33:19	15:25:39	15:18:43
SAN SALVADOR: Rotonda, se continua recto	CA-142	0,5	97,6	38,1	15:34:06	15:26:24	15:19:26
Rotonda, se continua recto	CA-142	1,3	98,9	36,8	15:36:09	15:28:21	15:21:17
LIAÑO	CA-142	1,0	99,9	35,8	15:37:44	15:29:51	15:22:43
SOLIA: Rotonda, giro derecha	CA-143	1,4	101,3	34,4	15:39:57	15:31:57	15:24:43
Rotonda, se continua recto	CA-143	0,5	101,8	33,9	15:40:44	15:32:42	15:25:26
Rotonda, se continua por la CA-143	CA-143	0,2	102,0	33,7	15:41:03	15:33:00	15:25:43
GUARNIZO: Rotonda, giro izquierda	CA-144	0,8	102,8	32,9	15:42:19	15:34:12	15:26:51
Rotonda, giro izquierda	N-623	0,8	103,6	32,1	15:43:35	15:35:24	15:28:00

# CIRCUITO MONTAÑES

	Ctra.	Tramo	Kms.	Pendiente	Media - Kms/h		
					38	40	42
<b>CIANCA</b>	N-623	0,8	104,4	31,3	15:44:51	15:36:36	15:29:09
<b>PARBAYON</b>	N-623	1,5	105,9	29,8	15:47:13	15:38:51	15:31:17
La Pasiega, giro derecha por carretera local		3,0	108,9	26,8	15:51:57	15:43:21	15:35:34
<b>El Churi, giro derecha</b>	CA-313	3,0	111,9	23,8	15:56:41	15:47:51	15:39:51
 <b>ALTO DE EL CHURI / P.M. 3ª Categ.</b>	CA-313	0,1	112,0	23,7	15:56:51	15:48:00	15:40:00
Alto de La Venta, rotonda, se sigue por la N-623	N-623	3,4	115,4	20,3	16:02:13	15:53:06	15:44:51
<b>REVILLA DE CAMARGO:</b> Rotonda, se sigue recto	N-623	1,8	117,2	18,5	16:05:03	15:55:48	15:47:26
Rotonda, se continua recto	N-623	0,7	117,9	17,8	16:06:09	15:56:51	15:48:26
<b>LAS PORTILLONAS:</b> Cruce, giro izquierda	CA-310	0,8	118,7	17,0	16:07:25	15:58:03	15:49:34
<b>HERRERA DE CAMARGO</b>	CA-310	0,5	119,2	16,5	16:08:13	15:58:48	15:50:17
Cruce, giro derecha	CA-308	1,2	120,4	15,3	16:10:06	16:00:36	15:52:00
<b>IGOLLO:</b> Cruce, giro izquierda	CA-306	0,4	120,8	14,9	16:10:44	16:01:12	15:52:34
Cruce, se continua recto	CA-306	0,3	121,1	14,6	16:11:13	16:01:39	15:53:00
 <b>ESCOBEDO / META VOLANTE</b>	CA-306	3,6	124,7	11,0	16:16:54	16:07:03	15:58:09
<b>ESCOBEDO:</b> Cruce, giro izquierda	CA-240	0,7	125,4	10,3	16:18:00	16:08:06	15:59:09
Cruce, giro derecha	CA-313	1,0	126,4	9,3	16:19:35	16:09:36	16:00:34
 <b>ALTO DE EL CHURI / P.M. 3ª Categ.</b>	CA-313	2,1	128,5	7,2	16:22:54	16:12:45	16:03:34
Alto de La Venta, rotonda, se sigue por la N-623	N-623	3,5	132,0	3,7	16:28:25	16:18:00	16:08:34
<b>REVILLA DE CAMARGO:</b> Rotonda, se sigue recto	N-623	1,8	133,8	1,9	16:31:16	16:20:42	16:11:09
Rotonda, se continua recto	N-623	0,7	134,5	1,2	16:32:22	16:21:45	16:12:09
<b>LAS PORTILLONAS:</b> Cruce, giro derecha	CA-400	0,8	135,3	0,4	16:33:38	16:22:57	16:13:17
<b>MURIEDAS / MUSEO ETNOGRÁFICO / META</b>	CA-400	0,4	135,7	0,0	16:34:16	16:23:33	16:13:51

