

CIRCUITO MONTAÑES

3ª Etapa: Villasana de Mena - Villasana de Mena

Organizador: ODC Sportpublic

Fecha: 13 de JUNIO de 2024

Clase: 2.12.1

Kilómetros: 144,2

Control de firmas: 11:40 - 12:30

Llamada de corredores: 12:50

Salida neutralizada: 12:55






Salida real: 13:00

SALIDA NEUTRALIZADA: Villasana de Mena (C/ Eladio Bustamante), Mercadillo, Entrambasaguas, giro derecha para coger la CL-629

Distancia del recorrido neutralizado: 2,900 kms.

	Ctra.	Tramo	Kms.	Pendiente	Media - Kms/h		
					38	40	42
VILLASANA DE MENA / KM. 0	CL-629	0	0,0	144,2	13:00:00	13:00:00	13:00:00
Rotonda, giro izquierda	BU-V-5433	4,0	4,0	140,2	13:06:19	13:06:00	13:05:43
VALLEJO DE MENA	BU-V-5433	1,4	5,4	138,8	13:08:32	13:08:06	13:07:43
VILLASUSO DE MENA	BU-V-5433	1,2	6,6	137,6	13:10:25	13:09:54	13:09:26
SOPEÑANO	BU-V-5433	1,8	8,4	135,8	13:13:16	13:12:36	13:12:00
SOPEÑANO: Cruce, giro derecha	BU-V-5435	0,2	8,6	135,6	13:13:35	13:12:54	13:12:17
LEZANA DE MENA	BU-V-5435	0,9	9,5	134,7	13:15:00	13:14:15	13:13:34
Cruce LA SEÑORITA, giro derecha (Ctra. Paradores)		1,2	10,7	133,5	13:16:54	13:16:03	13:15:17
BARRASA, rotonda giro derecha a CL-629	CL-629	1,8	12,5	131,7	13:19:44	13:18:45	13:17:51
Cruce, giro izquierda a VILLANUEVA DE MENA		1,7	14,2	130,0	13:22:25	13:21:18	13:20:17
VILLANUEVA DE MENA		0,4	14,6	129,6	13:23:03	13:21:54	13:20:51
VILLASANA DE MENA: Paso por Meta		1,6	16,2	128,0	13:25:35	13:24:18	13:23:09
MERCADILLO		1,2	17,4	126,8	13:27:28	13:26:06	13:24:51
ENTRAMBASAGUAS		1,2	18,6	125,6	13:29:22	13:27:54	13:26:34
Cruce, giro derecha, incorporación a CL-629	CL-629	0,4	19,0	125,2	13:30:00	13:28:30	13:27:09
Rotonda, giro izquierda	BU-V-5433	4,1	23,1	121,1	13:36:28	13:34:39	13:33:00
VALLEJO DE MENA	BU-V-5433	1,4	24,5	119,7	13:38:41	13:36:45	13:35:00
VILLASUSO DE MENA	BU-V-5433	1,2	25,7	118,5	13:40:35	13:38:33	13:36:43
SOPEÑANO	BU-V-5433	1,8	27,5	116,7	13:43:25	13:41:15	13:39:17
SOPEÑANO: Cruce, giro derecha	BU-V-5435	0,2	27,7	116,5	13:43:44	13:41:33	13:39:34
LEZANA DE MENA	BU-V-5435	0,9	28,6	115,6	13:45:09	13:42:54	13:40:51
Cruce LA SEÑORITA, giro derecha (Ctra. Paradores)		1,2	29,8	114,4	13:47:03	13:44:42	13:42:34
BARRASA, rotonda giro derecha a CL-629	CL-629	1,8	31,6	112,6	13:49:54	13:47:24	13:45:09
Cruce, giro izquierda a VILLANUEVA DE MENA		1,7	33,3	110,9	13:52:35	13:49:57	13:47:34
VILLANUEVA DE MENA		0,4	33,7	110,5	13:53:13	13:50:33	13:48:09
VILLASANA DE MENA: Paso por Meta		1,6	35,3	108,9	13:55:44	13:52:57	13:50:26
MERCADILLO		1,2	36,5	107,7	13:57:38	13:54:45	13:52:09
ENTRAMBASAGUAS		1,2	37,7	106,5	13:59:32	13:56:33	13:53:51
Cruce, giro derecha, incorporación a CL-629	CL-629	0,4	38,1	106,1	14:00:09	13:57:09	13:54:26
Rotonda, giro izquierda	BU-V-5433	4,1	42,2	102,0	14:06:38	14:03:18	14:00:17
VALLEJO DE MENA	BU-V-5433	1,4	43,6	100,6	14:08:51	14:05:24	14:02:17
VILLASUSO DE MENA	BU-V-5433	1,2	44,8	99,4	14:10:44	14:07:12	14:04:00
SOPEÑANO	BU-V-5433	1,8	46,6	97,6	14:13:35	14:09:54	14:06:34
SOPEÑANO: Cruce, giro derecha	BU-V-5435	0,2	46,8	97,4	14:13:54	14:10:12	14:06:51
LEZANA DE MENA	BU-V-5435	0,9	47,7	96,5	14:15:19	14:11:33	14:08:09
Cruce LA SEÑORITA, giro derecha (Ctra. Paradores)		1,2	48,9	95,3	14:17:13	14:13:21	14:09:51
BARRASA, rotonda giro derecha a CL-629	CL-629	1,8	50,7	93,5	14:20:03	14:16:03	14:12:26
Cruce, giro izquierda a VILLANUEVA DE MENA		1,7	52,4	91,8	14:22:44	14:18:36	14:14:51
VILLANUEVA DE MENA		0,4	52,8	91,4	14:23:22	14:19:12	14:15:26
VILLASANA DE MENA: Paso por Meta		1,6	54,4	89,8	14:25:54	14:21:36	14:17:43
MERCADILLO		1,2	55,6	88,6	14:27:47	14:23:24	14:19:26
ENTRAMBASAGUAS		1,2	56,8	87,4	14:29:41	14:25:12	14:21:09
Cruce, giro derecha, incorporación a CL-629	CL-629	0,4	57,2	87,0	14:30:19	14:25:48	14:21:43
Rotonda, giro izquierda	BU-V-5433	4,1	61,3	82,9	14:36:47	14:31:57	14:27:34
VALLEJO DE MENA	BU-V-5433	1,4	62,7	81,5	14:39:00	14:34:03	14:29:34
VILLASUSO DE MENA	BU-V-5433	1,2	63,9	80,3	14:40:54	14:35:51	14:31:17
SOPEÑANO	BU-V-5433	1,8	65,7	78,5	14:43:44	14:38:33	14:33:51
SOPEÑANO: Cruce, giro derecha	BU-V-5435	0,2	65,9	78,3	14:44:03	14:38:51	14:34:09
LEZANA DE MENA	BU-V-5435	0,9	66,8	77,4	14:45:28	14:40:12	14:35:26

CIRCUITO MONTAÑES

	Ctra.	Tramo	Kms.	Pendiente	Media - Kms/h		
					38	40	42
Cruce LA SEÑORITA, giro derecha (Ctra. Paradores)		1,2	68,0	76,2	14:47:22	14:42:00	14:37:09
BARRASA, rotonda giro derecha a CL-629	CL-629	1,8	69,8	74,4	14:50:13	14:44:42	14:39:43
Cruce, giro izquierda a VILLANUEVA DE MENA		1,7	71,5	72,7	14:52:54	14:47:15	14:42:09
VILLANUEVA DE MENA: Cruce, giro izquierda	BU-V-5545	0,4	71,9	72,3	14:53:32	14:47:51	14:42:43
CANIEGO	BU-V-5545	1,2	73,1	71,1	14:55:25	14:49:39	14:44:26
 Alto ELCAREL	BU-V-5545	1,4	74,5	69,7	14:57:38	14:51:45	14:46:26
RIBOTA DE ORDUNTE	BU-V-5545	3,1	77,6	66,6	15:02:32	14:56:24	14:50:51
NAVA	BU-V-5545	3,3	80,9	63,3	15:07:44	15:01:21	14:55:34
NAVA: Incorporación a CL-629	CL-629	0,7	81,6	62,6	15:08:51	15:02:24	14:56:34
Cruce, giro derecha dirección ENTRAMBASAGUAS		3,7	85,3	58,9	15:14:41	15:07:57	15:01:51
ENTRAMBASAGUAS		0,5	85,8	58,4	15:15:28	15:08:42	15:02:34
MERCADILLO		1,2	87,0	57,2	15:17:22	15:10:30	15:04:17
 VILLASANA DE MENA / META VOLANTE		1,2	88,2	56,0	15:19:16	15:12:18	15:06:00
VILLASANA DE META: cruce, giro izquierda	BU-V-5433	0,3	88,5	55,7	15:19:44	15:12:45	15:06:26
Rotonda, se sigue recto		0,8	89,3	54,9	15:21:00	15:13:57	15:07:34
VALLEJO DE MENA	BU-V-5433	1,4	90,7	53,5	15:23:13	15:16:03	15:09:34
VILLASUSO DE MENA	BU-V-5433	1,2	91,9	52,3	15:25:06	15:17:51	15:11:17
SOPEÑANO	BU-V-5433	1,8	93,7	50,5	15:27:57	15:20:33	15:13:51
SOPEÑANO: Cruce, giro derecha	BU-V-5435	0,2	93,9	50,3	15:28:16	15:20:51	15:14:09
LEZANA DE MENA	BU-V-5435	0,9	94,8	49,4	15:29:41	15:22:12	15:15:26
Cruce LA SEÑORITA, giro derecha (Ctra. Paradores)		1,2	96,0	48,2	15:31:35	15:24:00	15:17:09
BARRASA, rotonda giro derecha a CL-629	CL-629	1,8	97,8	46,4	15:34:25	15:26:42	15:19:43
Cruce, giro izquierda a VILLANUEVA DE MENA		1,7	99,5	44,7	15:37:06	15:29:15	15:22:09
VILLANUEVA DE MENA: Cruce, giro izquierda	BU-V-5545	0,4	99,9	44,3	15:37:44	15:29:51	15:22:43
CANIEGO	BU-V-5545	1,2	101,1	43,1	15:39:38	15:31:39	15:24:26
 Alto ELCAREL	BU-V-5545	1,4	102,5	41,7	15:41:51	15:33:45	15:26:26
RIBOTA DE ORDUNTE	BU-V-5545	3,1	105,6	38,6	15:46:44	15:38:24	15:30:51
NAVA	BU-V-5545	3,3	108,9	35,3	15:51:57	15:43:21	15:35:34
NAVA: Incorporación a CL-629	CL-629	0,7	109,6	34,6	15:53:03	15:44:24	15:36:34
Cruce, giro derecha dirección ENTRAMBASAGUAS		3,7	113,3	30,9	15:58:54	15:49:57	15:41:51
ENTRAMBASAGUAS		0,5	113,8	30,4	15:59:41	15:50:42	15:42:34
MERCADILLO		1,2	115,0	29,2	16:01:35	15:52:30	15:44:17
 VILLASANA DE MENA / SPRINT ESPECIAL		1,2	116,2	28,0	16:03:28	15:54:18	15:46:00
VILLASANA DE META: cruce, giro izquierda	BU-V-5433	0,3	116,5	27,7	16:03:57	15:54:45	15:46:26
Rotonda, se sigue recto		0,8	117,3	26,9	16:05:13	15:55:57	15:47:34
VALLEJO DE MENA	BU-V-5433	1,4	118,7	25,5	16:07:25	15:58:03	15:49:34
VILLASUSO DE MENA	BU-V-5433	1,2	119,9	24,3	16:09:19	15:59:51	15:51:17
SOPEÑANO	BU-V-5433	1,8	121,7	22,5	16:12:09	16:02:33	15:53:51
SOPEÑANO: Cruce, giro derecha	BU-V-5435	0,2	121,9	22,3	16:12:28	16:02:51	15:54:09
LEZANA DE MENA	BU-V-5435	0,9	122,8	21,4	16:13:54	16:04:12	15:55:26
Cruce LA SEÑORITA, giro derecha (Ctra. Paradores)		1,2	124,0	20,2	16:15:47	16:06:00	15:57:09
BARRASA, rotonda giro derecha a CL-629	CL-629	1,8	125,8	18,4	16:18:38	16:08:42	15:59:43
Cruce, giro izquierda a VILLANUEVA DE MENA		1,7	127,5	16,7	16:21:19	16:11:15	16:02:09
VILLANUEVA DE MENA: Cruce, giro izquierda	BU-V-5545	0,4	127,9	16,3	16:21:57	16:11:51	16:02:43
CANIEGO	BU-V-5545	1,2	129,1	15,1	16:23:51	16:13:39	16:04:26
 Alto ELCAREL	BU-V-5545	1,4	130,5	13,7	16:26:03	16:15:45	16:06:26
RIBOTA DE ORDUNTE	BU-V-5545	3,1	133,6	10,6	16:30:57	16:20:24	16:10:51
NAVA	BU-V-5545	3,3	136,9	7,3	16:36:09	16:25:21	16:15:34
NAVA: Incorporación a CL-629	CL-629	0,7	137,6	6,6	16:37:16	16:26:24	16:16:34
Cruce, giro derecha dirección ENTRAMBASAGUAS		3,7	141,3	2,9	16:43:06	16:31:57	16:21:51
ENTRAMBASAGUAS		0,5	141,8	2,4	16:43:54	16:32:42	16:22:34
MERCADILLO		1,2	143,0	1,2	16:45:47	16:34:30	16:24:17
VILLASANA DE MENA: META		1,2	144,2	0,0	16:47:41	16:36:18	16:26:00

