

CIRCUITO MONTAÑES

TROFEO SAN ANTONIO / MEMORIAL FERNANDO EXPOSITO

1ª Etapa: Renedo - Renedo
 Organizador: ODC Sportpublic
 Fecha: 11 de JUNIO de 2024
 Clase: 2.12.1
 Kilómetros: 158



Control de firmas: 13:40 - 14:30
 Llamada de corredores: 14:50
 Salida neutralizada: 14:55
 Salida real: 15:00

SALIDA NEUTRALIZADA: Renedo [Ayuntamiento de Piélagos], CA-234, dirección Vioño para coger la CA-321 dirección Salcedo.
Distancia del recorrido neutralizado: 1,7 kms.

	Ctra.	Tramo	Kms.	Pendiente	Media - Kms/h		
					38	40	42
VIOÑO / Km. 0 / Salida real	CA-321	0	0,0	158,0	15:00:00	15:00:00	15:00:00
SALCEDO	CA-321	0,9	0,9	157,1	15:01:25	15:01:21	15:01:17
ORUÑA	CA-321	4,3	5,2	152,8	15:08:13	15:07:48	15:07:26
ORUÑA: Rotonda, giro izquierda	CA-320	0,7	5,9	152,1	15:09:19	15:08:51	15:08:26
ORUÑA: Rotonda, giro derecha	N-611	0,2	6,1	151,9	15:09:38	15:09:09	15:08:43
PUENTE ARCE	N-611	0,3	6,4	151,6	15:10:06	15:09:36	15:09:09
PUENTE ARCE: Rotonda, giro derecha	CA-240	1,0	7,4	150,6	15:11:41	15:11:06	15:10:34
Peñas Negras	CA-240	2,0	9,4	148,6	15:14:51	15:14:06	15:13:26
ESCOBEDO	CA-240	1,1	10,5	147,5	15:16:35	15:15:45	15:15:00
ESCOBEDO: El Centro, se sigue recto	CA-240	1,2	11,7	146,3	15:18:28	15:17:33	15:16:43
CAMARGO	CA-240	0,8	12,5	145,5	15:19:44	15:18:45	15:17:51
Rotonda Salida/Entrada S-30, se sigue recto	CA-240	1,4	13,9	144,1	15:21:57	15:20:51	15:19:51
REVILLA	CA-240	0,3	14,2	143,8	15:22:25	15:21:18	15:20:17
REVILLA: Rotonda, giro derecha	N-623	0,7	14,9	143,1	15:23:32	15:22:21	15:21:17
Venta de la Morcilla, Rotonda, se sigue recto	N-623	1,8	16,7	141,3	15:26:22	15:25:03	15:23:51
CIANCA: Rotonda, se sigue recto	N-623	0,9	17,6	140,4	15:27:47	15:26:24	15:25:09
PARBAYON	N-623	2,0	19,6	138,4	15:30:57	15:29:24	15:28:00
RENEDO	N-623	5,9	25,5	132,5	15:40:16	15:38:15	15:36:26
RENEDO: Rotonda, giro derecha	CA-234	0,5	26,0	132,0	15:41:03	15:39:00	15:37:09
RENEDO: Ayuntamiento / META VOLANTE	CA-234	0,8	26,8	131,2	15:42:19	15:40:12	15:38:17
VIOÑO: Cruce, giro derecha	CA-321	0,8	27,6	130,4	15:43:35	15:41:24	15:39:26
SALCEDO	CA-321	1,4	29,0	129,0	15:45:47	15:43:30	15:41:26
ORUÑA	CA-321	4,3	33,3	124,7	15:52:35	15:49:57	15:47:34
ORUÑA: Rotonda, giro izquierda	CA-320	0,7	34,0	124,0	15:53:41	15:51:00	15:48:34
ORUÑA: Rotonda, giro derecha	N-611	0,2	34,2	123,8	15:54:00	15:51:18	15:48:51
PUENTE ARCE	N-611	0,3	34,5	123,5	15:54:28	15:51:45	15:49:17
PUENTE ARCE: Rotonda, giro izquierda	N-611	1,0	35,5	122,5	15:56:03	15:53:15	15:50:43
PUENTE ARCE: Cruce, giro izquierda	CA-231	0,7	36,2	121,8	15:57:09	15:54:18	15:51:43
EL PERUJO	CA-231	0,9	37,1	121,0	15:58:30	15:55:35	15:52:56
BOO: Salida/Entrada A-67, se sigue recto	CA-231	0,7	37,7	120,3	15:59:32	15:56:33	15:53:51
BOO: Rotonda Salida/Entrada A-67, 1ª salida	CA-231	0,1	37,8	120,2	15:59:41	15:56:42	15:54:00
BOO: Cruce, izquierda. Se sigue por la CA-231	CA-231	0,3	38,1	119,9	16:00:09	15:57:09	15:54:26
LIENCRES	CA-231	4,8	42,9	115,1	16:07:44	16:04:21	16:01:17
LIENCRES: Cruce, giro derecha	CA-303	0,3	43,2	114,8	16:08:13	16:04:48	16:01:43
MORTERA	CA-303	1,6	44,8	113,2	16:10:44	16:07:12	16:04:00
Rotonda, se sigue recto [2ª salida]	CA-303	1,3	46,1	111,9	16:12:47	16:09:09	16:05:51
MOMPIA	CA-303	0,4	46,5	111,5	16:13:25	16:09:45	16:06:26
MOMPIA: Rotonda Clínica, se sigue recto [3ª salida]	CA-303	0,4	46,9	111,1	16:14:03	16:10:21	16:07:00
Rotonda Salida/Entrada A-67, se sigue recto	CA-303	0,2	47,1	110,9	16:14:22	16:10:39	16:07:17
Rotonda Salida/Entrada A-67, se sigue recto	CA-303	0,1	47,2	110,8	16:14:32	16:10:48	16:07:26
Rotonda, giro derecha [1ª salida]	N-611	0,2	47,4	110,6	16:14:51	16:11:06	16:07:43
MAOÑO: Rotonda Alto de San Mateo, se sigue recto	N-611	0,8	48,2	109,8	16:16:06	16:12:18	16:08:51
PUENTE ARCE	N-611	1,3	49,5	108,5	16:18:09	16:14:15	16:10:43
PUENTE ARCE: Rotonda, giro izquierda	CA-240	1,1	50,6	107,4	16:19:54	16:15:54	16:12:17
Peñas Negras	CA-240	2,0	52,6	105,4	16:23:03	16:18:54	16:15:09
ESCOBEDO	CA-240	1,1	53,7	104,3	16:24:47	16:20:33	16:16:43
ESCOBEDO: El Centro, se sigue recto	CA-240	1,2	54,9	103,1	16:26:41	16:22:21	16:18:26
CAMARGO	CA-240	0,8	55,7	102,3	16:27:57	16:23:33	16:19:34
Rotonda Salida/Entrada S-30, se sigue recto	CA-240	1,4	57,1	100,9	16:30:09	16:25:39	16:21:34
REVILLA	CA-240	0,3	57,4	100,6	16:30:38	16:26:06	16:22:00
REVILLA: Rotonda, giro derecha	N-623	0,7	58,1	99,9	16:31:44	16:27:09	16:23:00


CIRCUITO MONTAÑES

TROFEO SAN ANTONIO / MEMORIAL FERNANDO EXPOSITO

	Ctra.	Tramo	Kms.	Pendiente	Media - Kms/h		
					38	40	42
Venta de la Morcilla, Rotonda, se sigue recto	N-623	1,8	59,9	98,1	16:34:35	16:29:51	16:25:34
CIANCA: Rotonda, se sigue recto	N-623	0,9	60,8	97,2	16:36:00	16:31:12	16:26:51
PARBAYON	N-623	2,0	62,8	95,2	16:39:09	16:34:12	16:29:43
RENEDO	N-623	5,9	68,7	89,3	16:48:28	16:43:03	16:38:09
RENEDO: Rotonda, giro derecha	CA-234	0,5	69,2	88,8	16:49:16	16:43:48	16:38:51
 RENEDO: Ayuntamiento / SPRINT ESPECIAL	CA-234	0,8	70,0	88,0	16:50:32	16:45:00	16:40:00
VIOÑO: Cruce, giro derecha	CA-321	0,8	70,8	87,2	16:51:47	16:46:12	16:41:09
SALCEDO	CA-321	1,4	72,2	85,8	16:54:00	16:48:18	16:43:09
ORUÑA	CA-321	4,3	76,5	81,5	17:00:47	16:54:45	16:49:17
ORUÑA: Rotonda, giro izquierda	CA-320	0,7	77,2	80,8	17:01:54	16:55:48	16:50:17
ORUÑA: Rotonda, giro derecha	CA-233	0,2	77,4	80,6	17:02:13	16:56:06	16:50:34
PUENTE ARCE	N-611	0,3	77,7	80,3	17:02:41	16:56:33	16:51:00
PUENTE ARCE: Rotonda, giro izquierda	N-611	1,0	78,7	79,3	17:04:16	16:58:03	16:52:26
PUENTE ARCE: Cruce, giro izquierda	CA-231	0,7	79,4	78,6	17:05:22	16:59:06	16:53:26
EL PERUJO	CA-231	0,9	80,3	77,8	17:06:43	17:00:23	16:54:39
BOO: Salida/Entrada A-67, se sigue recto	CA-231	0,7	80,9	77,1	17:07:44	17:01:21	16:55:34
BOO: Rotonda Salida/Entrada A-67, 1ª salida	CA-231	0,1	81,0	77,0	17:07:54	17:01:30	16:55:43
BOO: Cruce, izquierda. Se sigue por la CA-231	CA-231	0,3	81,3	76,7	17:08:22	17:01:57	16:56:09
LIENCRES	CA-231	4,8	86,1	71,9	17:15:57	17:09:09	17:03:00
LIENCRES: Cruce, giro derecha	CA-303	0,3	86,4	71,6	17:16:25	17:09:36	17:03:26
MORTERA	CA-303	1,6	88,0	70,0	17:18:57	17:12:00	17:05:43
Rotonda, se sigue recto [2ª salida]	CA-303	1,3	89,3	68,7	17:21:00	17:13:57	17:07:34
MOMPIA	CA-303	0,4	89,7	68,3	17:21:38	17:14:33	17:08:09
MOMPIA: Rotonda Clínica, se sigue recto [3ª salida]	CA-303	0,4	90,1	67,9	17:22:16	17:15:09	17:08:43
Rotonda Salida/Entrada A-67, se sigue recto	CA-303	0,2	90,3	67,7	17:22:35	17:15:27	17:09:00
Rotonda Salida/Entrada A-67, se sigue recto	CA-303	0,1	90,4	67,6	17:22:44	17:15:36	17:09:09
Rotonda, giro derecha [1ª salida]	N-611	0,2	90,6	67,4	17:23:03	17:15:54	17:09:26
MAOÑO: Rotonda Alto de San Mateo, se sigue recto	N-611	0,8	91,4	66,6	17:24:19	17:17:06	17:10:34
PUENTE ARCE	N-611	1,3	92,7	65,3	17:26:22	17:19:03	17:12:26
PUENTE ARCE: Rotonda, giro izquierda	CA-240	1,1	93,8	64,2	17:28:06	17:20:42	17:14:00
Peñas Negras	CA-240	2,0	95,8	62,2	17:31:16	17:23:42	17:16:51
ESCOBEDO	CA-240	1,1	96,9	61,1	17:33:00	17:25:21	17:18:26
ESCOBEDO: El Centro, giro derecha	CA-313	1,2	98,1	59,9	17:34:54	17:27:09	17:20:09
 EL CHURI / P.M. / 3ª Categ.	CA-313	2,3	100,4	57,6	17:38:32	17:30:36	17:23:26
Venta de la Morcilla, Rotonda, giro derecha	N-623	3,5	103,9	54,1	17:44:03	17:35:51	17:28:26
CIANCA: Rotonda, se sigue recto	N-623	0,9	104,8	53,2	17:45:28	17:37:12	17:29:43
PARBAYON	N-623	2,0	106,8	51,2	17:48:38	17:40:12	17:32:34
RENEDO	N-623	5,9	112,7	45,3	17:57:57	17:49:03	17:41:00
RENEDO: Rotonda, giro derecha	CA-234	0,5	113,2	44,8	17:58:44	17:49:48	17:41:43
RENEDO: Ayuntamiento	CA-234	0,8	114,0	44,0	18:00:00	17:51:00	17:42:51
VIOÑO: Cruce, giro derecha	CA-321	0,8	114,8	43,2	18:01:16	17:52:12	17:44:00
SALCEDO	CA-321	1,4	116,2	41,8	18:03:28	17:54:18	17:46:00
ORUÑA	CA-321	4,3	120,5	37,5	18:10:16	18:00:45	17:52:09
ORUÑA: Rotonda, giro izquierda	CA-320	0,7	121,2	36,8	18:11:22	18:01:48	17:53:09
ORUÑA: Rotonda, giro derecha	CA-233	0,2	121,4	36,6	18:11:41	18:02:06	17:53:26
PUENTE ARCE	N-611	0,3	121,7	36,3	18:12:09	18:02:33	17:53:51
PUENTE ARCE: Rotonda, giro izquierda	N-611	1,0	122,7	35,3	18:13:44	18:04:03	17:55:17
PUENTE ARCE: Cruce, giro izquierda	CA-231	0,7	123,4	34,6	18:14:51	18:05:06	17:56:17
EL PERUJO	CA-231	0,9	124,3	33,8	18:16:11	18:06:23	17:57:30
BOO: Salida/Entrada A-67, se sigue recto	CA-231	0,7	124,9	33,1	18:17:13	18:07:21	17:58:26
BOO: Rotonda Salida/Entrada A-67, 1ª salida	CA-231	0,1	125,0	33,0	18:17:22	18:07:30	17:58:34
BOO: Cruce, izquierda. Se sigue por la CA-231	CA-231	0,3	125,3	32,7	18:17:51	18:07:57	17:59:00
LIENCRES	CA-231	4,8	130,1	27,9	18:25:25	18:15:09	18:05:51
LIENCRES: Cruce, giro derecha	CA-303	0,3	130,4	27,6	18:25:54	18:15:36	18:06:17
MORTERA	CA-303	1,6	132,0	26,0	18:28:25	18:18:00	18:08:34
Rotonda, se sigue recto [2ª salida]	CA-303	1,3	133,3	24,7	18:30:28	18:19:57	18:10:26
MOMPIA	CA-303	0,4	133,7	24,3	18:31:06	18:20:33	18:11:00
MOMPIA: Rotonda Clínica, se sigue recto [3ª salida]	CA-303	0,4	134,1	23,9	18:31:44	18:21:09	18:11:34
Rotonda Salida/Entrada A-67, se sigue recto	CA-303	0,2	134,3	23,7	18:32:03	18:21:27	18:11:51

CIRCUITO MONTAÑES

TROFEO SAN ANTONIO / MEMORIAL FERNANDO EXPOSITO

	Ctra.	Tramo	Kms.	Pendiente	Media - Kms/h		
					38	40	42
Rotonda Salida/Entrada A-67, se sigue recto	CA-303	0,1	134,4	23,6	18:32:13	18:21:36	18:12:00
Rotonda, giro derecha [1ª salida]	N-611	0,2	134,6	23,4	18:32:32	18:21:54	18:12:17
MAOÑO: Rotonda Alto de San Mateo, se sigue recto	N-611	0,8	135,4	22,6	18:33:47	18:23:06	18:13:26
PUENTE ARCE	N-611	1,3	136,7	21,3	18:35:51	18:25:03	18:15:17
PUENTE ARCE: Rotonda, giro izquierda	CA-240	1,1	137,8	20,2	18:37:35	18:26:42	18:16:51
Peñas Negras	CA-240	2,0	139,8	18,2	18:40:44	18:29:42	18:19:43
ESCOBEDO	CA-240	1,1	140,9	17,1	18:42:28	18:31:21	18:21:17
ESCOBEDO: El Centro, giro derecha	CA-313	1,2	142,1	15,9	18:44:22	18:33:09	18:23:00
 EL CHURI / P.M. / 3ª Categ.	CA-313	2,3	144,4	13,6	18:48:00	18:36:36	18:26:17
Venta de la Morcilla, Rotonda, giro derecha	N-623	3,5	147,9	10,1	18:53:32	18:41:51	18:31:17
CIANCA: Rotonda, se sigue recto	N-623	0,9	148,8	9,2	18:54:57	18:43:12	18:32:34
PARBAYON	N-623	2,0	150,8	7,2	18:58:06	18:46:12	18:35:26
RENEDO	N-623	5,9	156,7	1,3	19:07:25	18:55:03	18:43:51
RENEDO: Rotonda, giro derecha	CA-234	0,5	157,2	0,8	19:08:13	18:55:48	18:44:34
RENEDO: Ayuntamiento / META	CA-234	0,8	158,0	0,0	19:09:28	18:57:00	18:45:43