

CIRCUITO MONTAÑES

4ª Etapa: Maliaño - Maliaño
 Organizador: ODC Sportpublic
 Fecha: 16 de JUNIO de 2023
 Clase: 2.12.1
 Kilómetros: 135,7

Control de firmas: 14:40 - 15:30
 Llamada de corredores: 15:45
 Salida neutralizada: 15:50
 Salida real: 16:00




SALIDA NEUTRALIZADA: Maliaño / Parque de Cros, C/ Julio de Pablo, C/ Gutiérrez Solana, C/ Rufino Ruiz Ceballos, Avda. de Bilbao, N-635 Maliaño, Boo de Guarnizo, Astillero, Pontejos
Distancia del recorrido neutralizado: 6,5 kms.

	Ctra.	Tramo	Kms.	Pendiente	Media - Kms/h		
					38	40	42
PONTEJOS, KM. 0	CA-141	0,0	0,0	135,7	16:00:00	16:00:00	16:00:00
PONTEJOS	CA-141	1,0	1,0	134,7	16:01:35	16:01:30	16:01:26
GAJANO: Rotonda, se sigue recto	CA-141	3,2	4,2	131,5	16:06:38	16:06:18	16:06:00
RUBAYO: Giro izquierda, se sigue por la CA-141	CA-141	1,6	5,8	129,9	16:09:09	16:08:42	16:08:17
PEDREÑA / SPRINT ESPECIAL	CA-141	2,9	8,7	127,0	16:13:44	16:13:03	16:12:26
SOMO	CA-141	3,5	12,2	123,5	16:19:16	16:18:18	16:17:26
Rotonda, se continua recto	CA-141	1,1	13,3	122,4	16:21:00	16:19:57	16:19:00
Rotonda, se continua recto	CA-141	1,0	14,3	121,4	16:22:35	16:21:27	16:20:26
GALIZANO: Rotonda, se sigue recto	CA-141	4,1	18,4	117,3	16:29:03	16:27:36	16:26:17
ALTO DE AJO / P.M. 3ª Categ.	CA-141	3,9	22,3	113,4	16:35:13	16:33:27	16:31:51
Puente La Venera, giro derecha	CA-454	3,7	26,0	109,7	16:41:03	16:39:00	16:37:09
SAN MIGUEL DE MERUELO	CA-454	1,4	27,4	108,3	16:43:16	16:41:06	16:39:09
SAN MIGUEL DE MERUELO: Cruce, giro derecha	CA-454	0,8	28,2	107,5	16:44:32	16:42:18	16:40:17
SAN MIGUEL DE MERUELO: META VOLANTE	CA-454	0,3	28,5	107,2	16:45:00	16:42:45	16:40:43
SAN MAMES DE MERUELO: Rotonda, giro derecha	CA-147	1,8	30,3	105,4	16:47:51	16:45:27	16:43:17
BERANGA: Rotonda, giro derecha	N-634	3,9	34,2	101,5	16:54:00	16:51:18	16:48:51
BERANGA: Rotonda, giro izquierda	CA-269	0,5	34,7	101,0	16:54:47	16:52:03	16:49:34
HAZAS DE CESTO	CA-266	2,0	36,7	99,0	16:57:57	16:55:03	16:52:26
SOLORZANO	CA-266	1,5	38,2	97,5	17:00:19	16:57:18	16:54:34
ALTO DE FUENTE LAS VARAS / P.M. 3ª Categ.	CA-266	8,3	46,5	89,2	17:13:25	17:09:45	17:06:26
MATIENZO	CA-266	6,3	52,8	82,9	17:23:22	17:19:12	17:15:26
ALTO DE CRUZ DE USAÑO / P.M. 3ª Categ.	CA-266	3,6	56,4	79,3	17:29:03	17:24:36	17:20:34
RIVA	CA-266	3,1	59,5	76,2	17:33:57	17:29:15	17:25:00
RIVA: Cruce, giro derecha	CA-261	0,5	60,0	75,7	17:34:44	17:30:00	17:25:43
ARREDONDO	CA-261	4,0	64,0	71,7	17:41:03	17:36:00	17:31:26
ALTO DE ALISAS / P.M. 2ª Categ.	CA-261	8,8	72,8	62,9	17:54:57	17:49:12	17:44:00
LAS CALZADILLAS	CA-261	2,7	75,5	60,2	17:59:13	17:53:15	17:47:51
BARRIO DE ARRIBA	CA-261	7,3	82,8	52,9	18:10:44	18:04:12	17:58:17
LA CAVADA / SPRINT ESPECIAL	CA-261	2,0	84,8	50,9	18:13:54	18:07:12	18:01:09
LA CAVADA: Cruce se sigue recto	CA-161	0,8	85,6	50,1	18:15:09	18:08:24	18:02:17
Paso a nivel	CA-161	1,8	87,4	48,3	18:18:00	18:11:06	18:04:51
CECEÑAS	CA-161	0,4	87,8	47,9	18:18:38	18:11:42	18:05:26
SOLARES	CA-161	2,0	89,8	45,9	18:21:47	18:14:42	18:08:17
SOLARES: Cruce, giro izquierda	N-634	0,6	90,4	45,3	18:22:44	18:15:36	18:09:09
SOLARES: Rotonda, giro derecha	N-635	0,1	90,5	45,2	18:22:54	18:15:45	18:09:17
SOLARES: Rotonda, se continua recto	N-635	0,4	90,9	44,8	18:23:32	18:16:21	18:09:51
Rotonda, giro izquierda	N-635	0,9	91,8	43,9	18:24:57	18:17:42	18:11:09
HERAS	N-635	1,8	93,6	42,1	18:27:47	18:20:24	18:13:43
Rotonda, se continua recto	N-635	1,5	95,1	40,6	18:30:09	18:22:39	18:15:51
SAN SALVADOR	N-635	2,0	97,1	38,6	18:33:19	18:25:39	18:18:43
SAN SALVADOR: Rotonda, se continua recto	CA-142	0,5	97,6	38,1	18:34:06	18:26:24	18:19:26
Rotonda, se continua recto	CA-142	1,3	98,9	36,8	18:36:09	18:28:21	18:21:17
LIAÑO	CA-142	1,0	99,9	35,8	18:37:44	18:29:51	18:22:43
SOLIA: Rotonda, giro derecha	CA-143	1,4	101,3	34,4	18:39:57	18:31:57	18:24:43
Rotonda, se continua recto	CA-143	0,5	101,8	33,9	18:40:44	18:32:42	18:25:26
Rotonda, se continua por la CA-143	CA-143	0,2	102,0	33,7	18:41:03	18:33:00	18:25:43
GUARNIZO: Rotonda, giro izquierda	CA-144	0,8	102,8	32,9	18:42:19	18:34:12	18:26:51
Rotonda, giro izquierda	N-623	0,8	103,6	32,1	18:43:35	18:35:24	18:28:00

CIRCUITO MONTAÑES

4ª Etapa: Maliaño - Maliaño
 Organizador: ODC Sportpublic
 Fecha: 16 de JUNIO de 2023
 Clase: 2.12.1
 Kilómetros: 135,7

Control de firmas: 14:40 - 15:30
 Llamada de corredores: 15:45
 Salida neutralizada: 15:50
 Salida real: 16:00

	Ctra.	Tramo	Kms.	Pendiente	Media - Kms/h		
					38	40	42
CIANCA	N-623	0,8	104,4	31,3	18:44:51	18:36:36	18:29:09
PARBAYON	N-623	1,5	105,9	29,8	18:47:13	18:38:51	18:31:17
La Pasiega, giro derecha por carretera local		3,0	108,9	26,8	18:51:57	18:43:21	18:35:34
El Churi, giro derecha	CA-313	3,0	111,9	23,8	18:56:41	18:47:51	18:39:51
 ALTO DE EL CHURI / P.M. 3ª Categ.	CA-313	0,1	112,0	23,7	18:56:51	18:48:00	18:40:00
Alto de La Venta, rotonda, se sigue por la N-623	N-623	3,4	115,4	20,3	19:02:13	18:53:06	18:44:51
REVILLA DE CAMARGO: Rotonda, se sigue recto	N-623	1,8	117,2	18,5	19:05:03	18:55:48	18:47:26
Rotonda, se continua recto	N-623	0,7	117,9	17,8	19:06:09	18:56:51	18:48:26
LAS PORTILLONAS: Cruce, giro izquierda	CA-310	0,8	118,7	17,0	19:07:25	18:58:03	18:49:34
HERRERA DE CAMARGO	CA-310	0,5	119,2	16,5	19:08:13	18:58:48	18:50:17
Cruce, giro derecha	CA-308	1,2	120,4	15,3	19:10:06	19:00:36	18:52:00
IGOLLO: Cruce, giro izquierda	CA-306	0,4	120,8	14,9	19:10:44	19:01:12	18:52:34
Cruce, se continua recto	CA-306	0,3	121,1	14,6	19:11:13	19:01:39	18:53:00
 ESCOBEDO / META VOLANTE	CA-306	3,6	124,7	11,0	19:16:54	19:07:03	18:58:09
ESCOBEDO: Cruce, giro izquierda	CA-240	0,7	125,4	10,3	19:18:00	19:08:06	18:59:09
Cruce, giro derecha	CA-313	1,0	126,4	9,3	19:19:35	19:09:36	19:00:34
 ALTO DE EL CHURI / P.M. 3ª Categ.	CA-313	2,1	128,5	7,2	19:22:54	19:12:45	19:03:34
Alto de La Venta, rotonda, se sigue por la N-623	N-623	3,5	132,0	3,7	19:28:25	19:18:00	19:08:34
REVILLA DE CAMARGO: Rotonda, se sigue recto	N-623	1,8	133,8	1,9	19:31:16	19:20:42	19:11:09
Rotonda, se continua recto	N-623	0,7	134,5	1,2	19:32:22	19:21:45	19:12:09
LAS PORTILLONAS: Cruce, giro derecha	CA-400	0,8	135,3	0,4	19:33:38	19:22:57	19:13:17
MURIEDAS / MUSEO ETNOGRÁFICO / META	CA-400	0,4	135,7	0,0	19:34:16	19:23:33	19:13:51